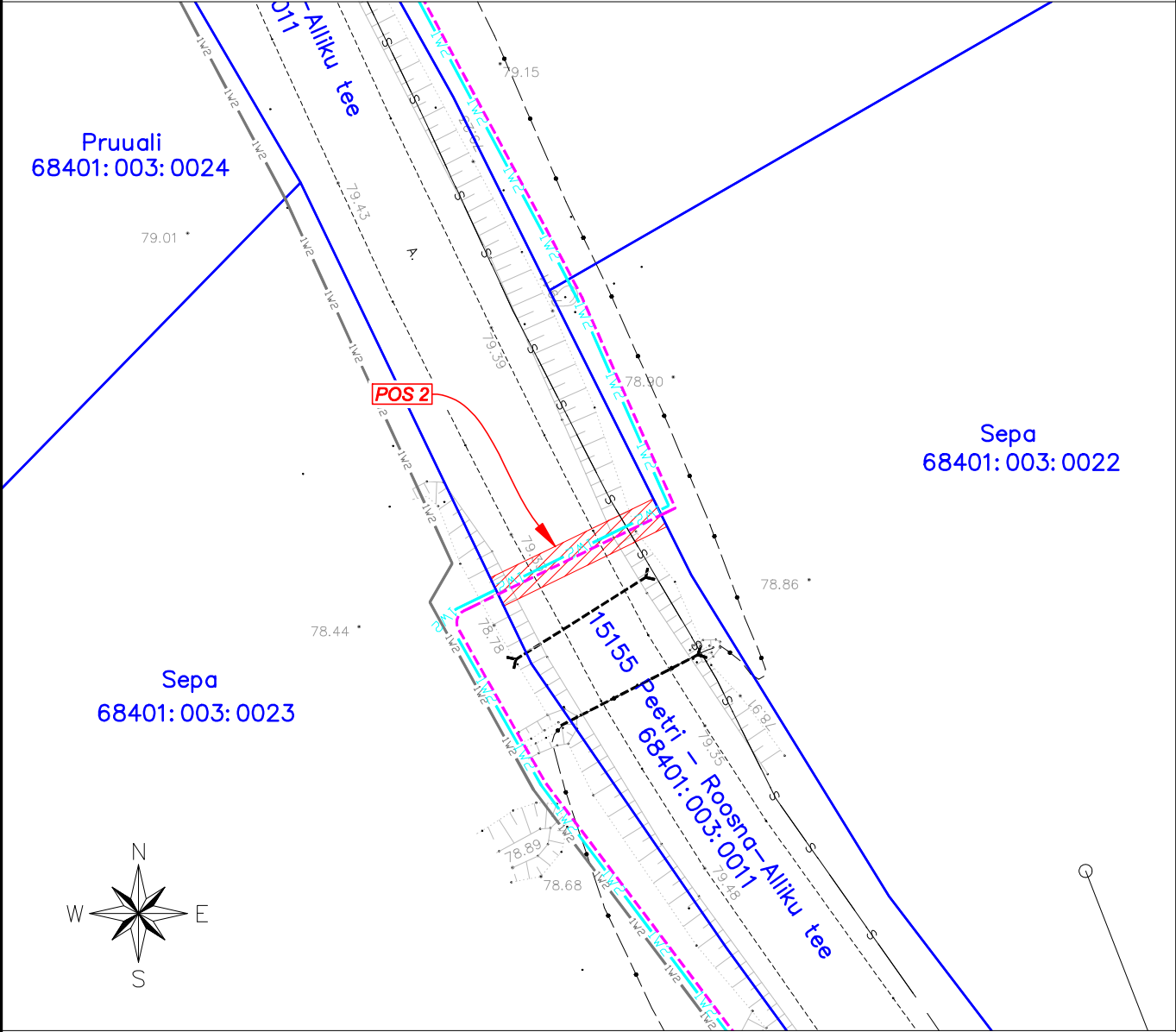






ISIKLIKU KASUTUSÕIGUSE SEADMISE PLAAN NR 2

IKÕ ala Pos nr (plaanil)	Kinnistu registriosa nr	Katastriüksuse tunnus, nimi ja sihtotstarve	IKÕ ala pindala m ²
Pos 2	8895950	68401:003:0011; 15155 Peetri - Roosna-Alliku tee; transpordimaa	33



-  - IKO seadmise ala
 - Katastriüksuse piirid
 - Projekteeritud tehnovõrk - elektri maakaabelliin (pikkus 14 m)
 - Projekteeritud tehnovõrk - elektri reservtoru (pikkus 14 m)

Projekti nimetus / asukoht Oleski kinnistu tarbija muutmine mikrotootjaks koos kaasneva investeeringuga Öötle ja Esna küla, Järva vald ning Kaaruka küla, Paide linn, Järva maakond			Töö nr LR8372
Koostaja Draftit OÜ	Mõõtkava 1:500	Leht / formaat A4	Kuupäev 23.07.2025